

Индивидуальный предприниматель кадастровый инженер
СЕМЕНОВА ЕЛЕНА НИКОЛАЕВНА
249096 Калужская область, г. Малоярославец, ул. Ленина, д.17, оф.4
ОГРНИП 317402700017271 ИНН 401100479132
e-meil:elena.73@yandex.ru; тел. 8(48431)2-01-90, 8-920-618-85-81

**Образование земельного участка в застроенной части села Коллонтай
улицы Заречной, вблизи ул. Московская и гаражного кооператива
«Светофор» города Малоярославец Малоярославецкого района
Калужской области**

**Материалы по обоснованию
проекта межевания территории**

Заказчик: ООО «Градинг»

Исполнитель: ИП Семенова Елена Николаевна

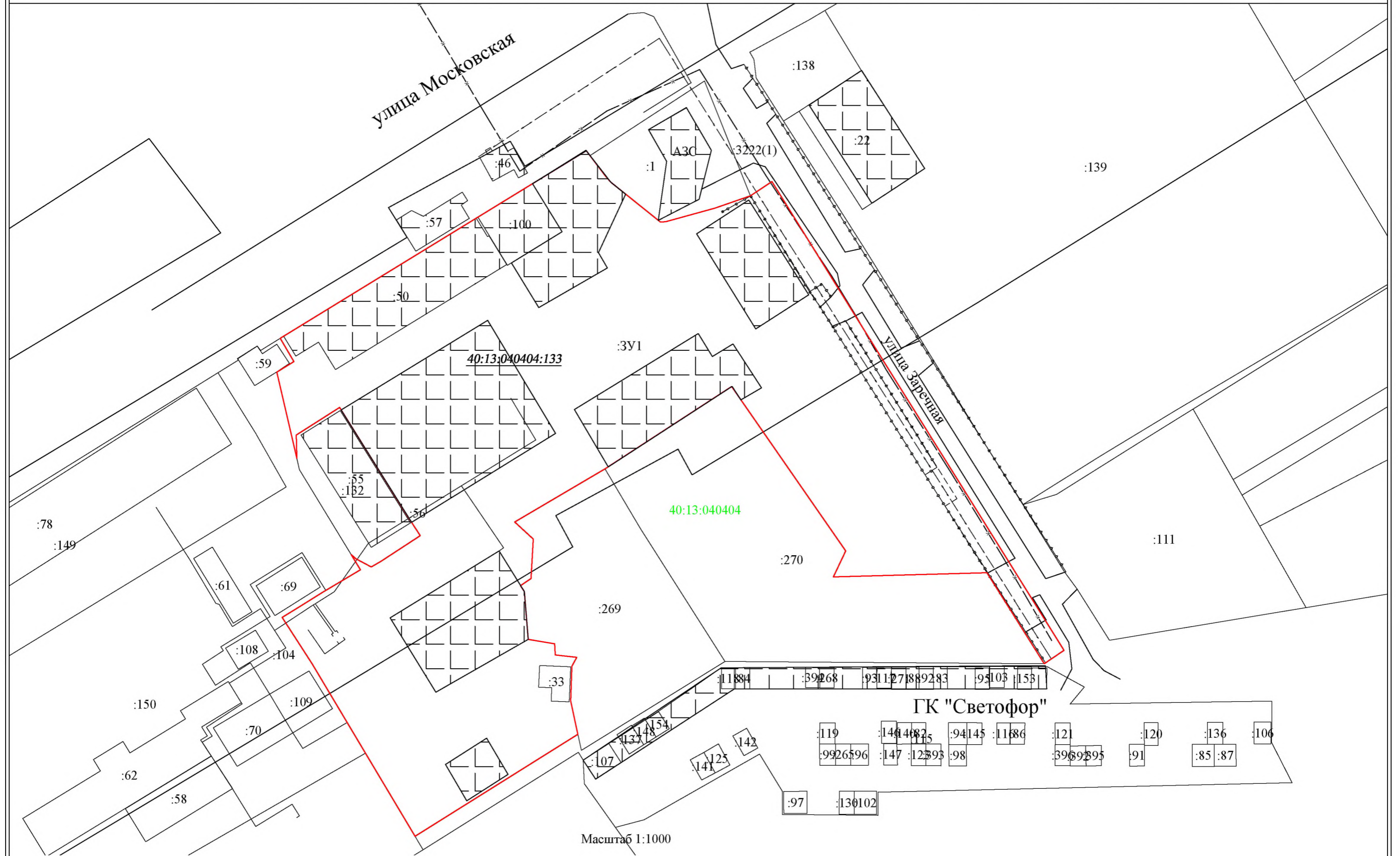


Малоярославец 2024 г.

Содержание


№ п/п	Разделы проекта межевания	Номера листов
1	2	3
	Раздел 3. Материалы по обоснованию проекта межевания территории. Графическая часть	
	<i>Чертежи обоснования проекта межевания территории</i>	3

Материалы по обоснованию проекта межевания территории. Чертеж проекта на кадастровом плане территории



Условные обозначения:

- существующая часть границы, имеющиеся в ЕГРН сведения о которой достаточны для определения её местоположения
- вновь образованная часть границы, сведения о которой достаточны для определения её местоположения



— схематичное отображение ОКСов

:ЗУ1 - обозначение земельного участка

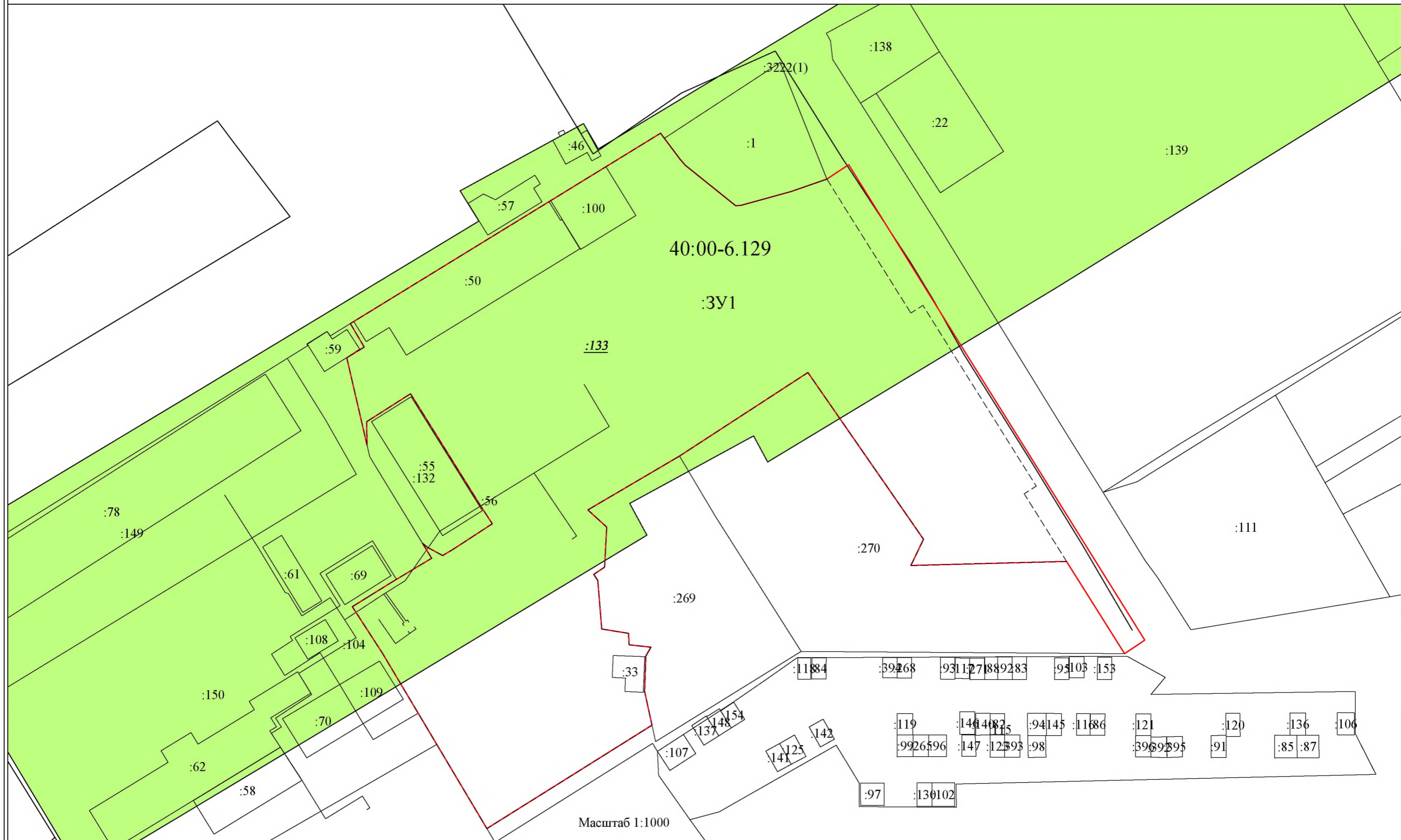
:50 - кадастровый номер объекта недвижимости

--- кабель подземный электрический

--- забор бетонный

—к— подземная канализация

Материалы по обоснованию проекта межевания территории. Чертеж границ зон с особыми условиями использования



Условные обозначения:

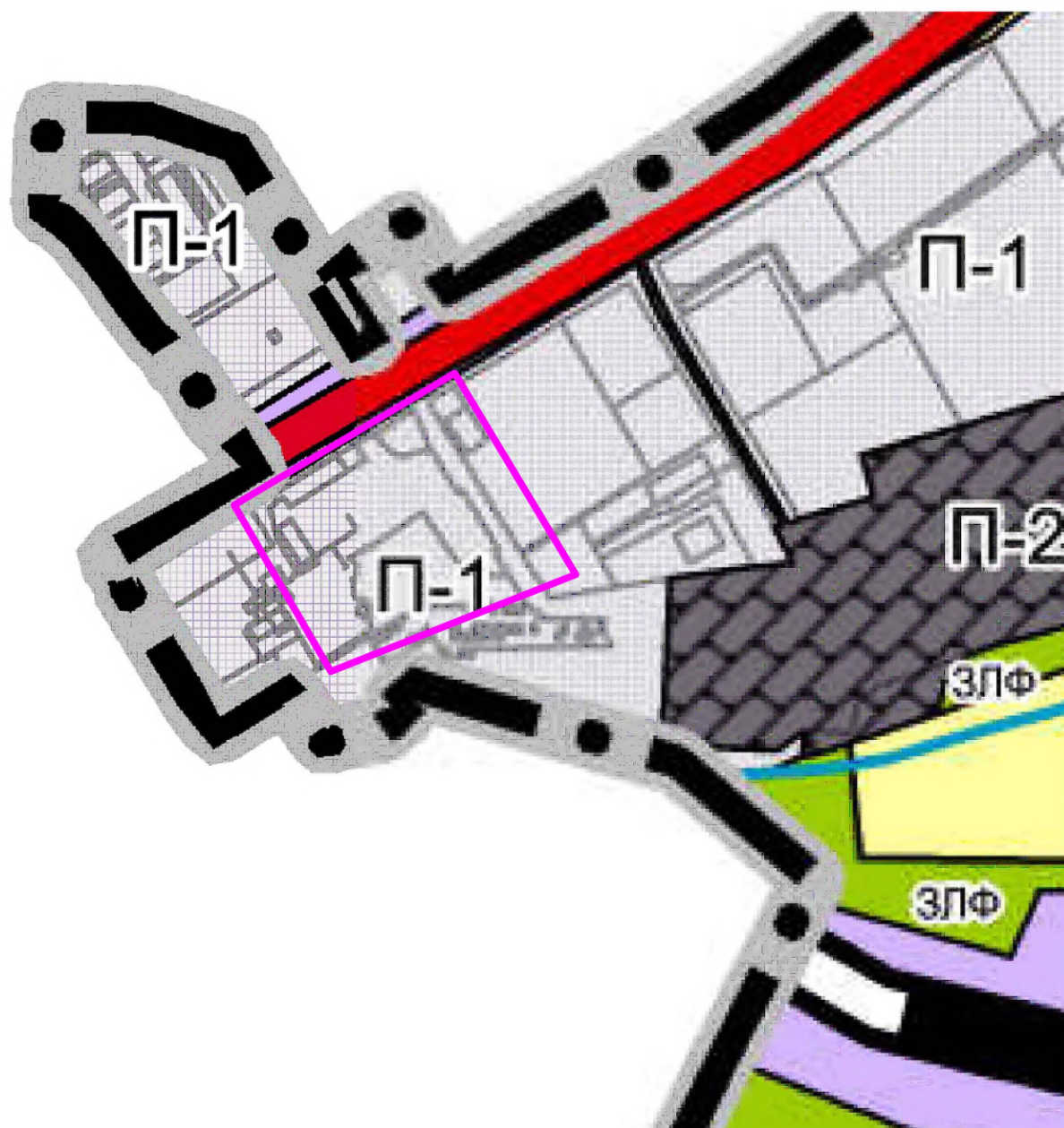
- - границы образуемых земельных участков

— - существующая часть границы, имеющиеся в ЕГРН сведения о которой достаточны для определения её местоположения
- :3У1 - обозначение земельного участка

40:13:040404 - обозначение кадастрового квартала

- обозначение охранной зоны (придорожная полоса)
- :50 - кадастровый номер объекта недвижимости

Материалы по обоснованию проекта межевания территории
Градостроительное зонирование территории межевания



Условные обозначения:

- П-1 - Производственная зона
- территория проекта
- - граница населенного пункта